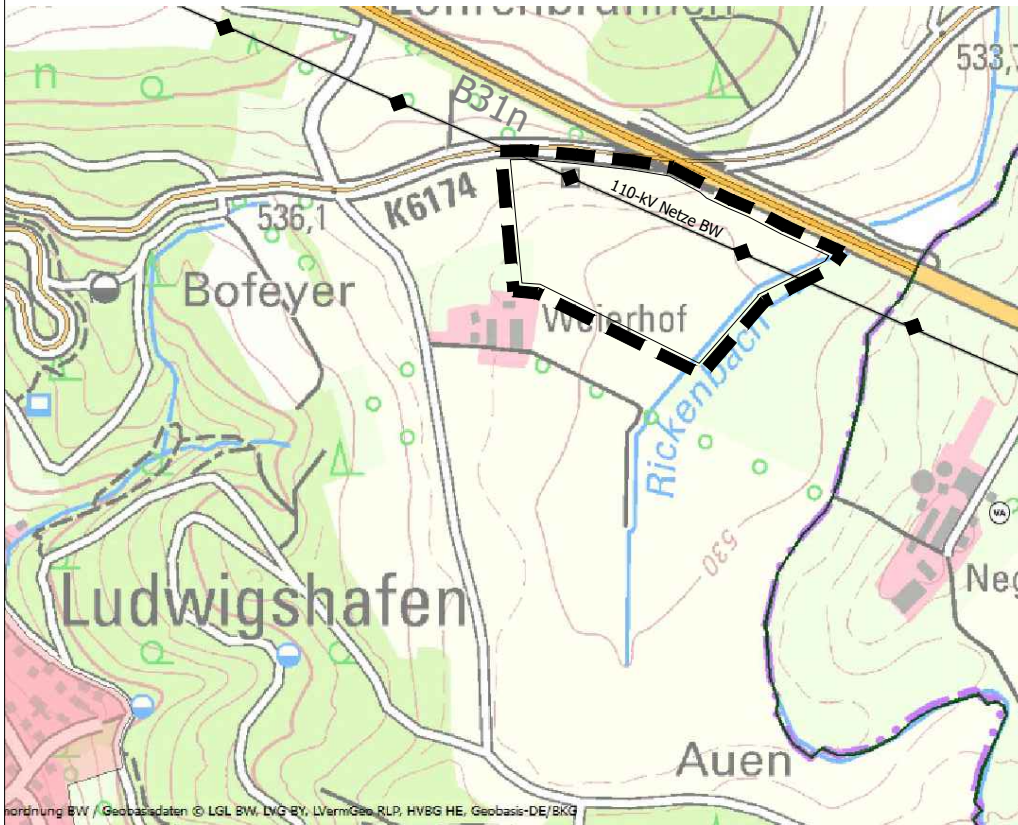


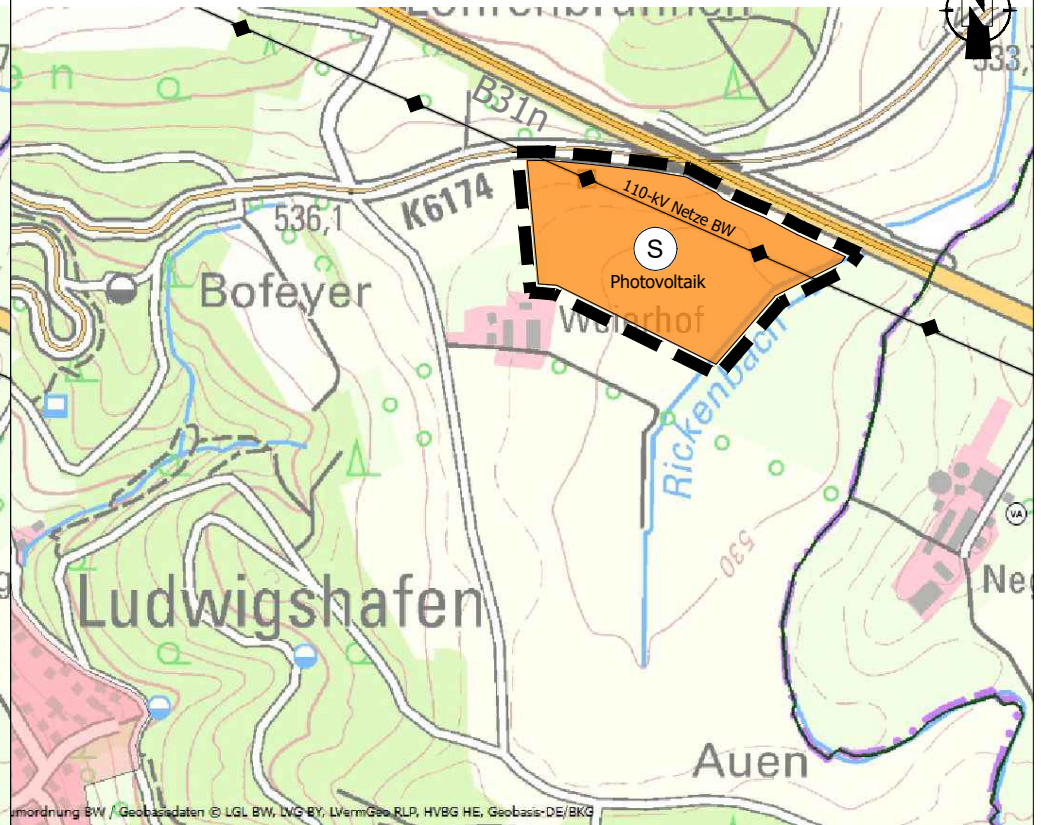
26. Änderung des Flächennutzungsplans VVG Stockach

Sonderbaufläche "Solarpark Weierhof" Gemeinde Bodman-Ludwigshafen, Gemarkung Ludwigshafen

Darstellung im wirksamen FNP



künftige Darstellung, 26. FNP-Änderung



Kartengrundlage: <https://www.geoportal-raumordnung-bw.de/kartenviewer>

Kartengrundlage: <https://www.geoportal-raumordnung-bw.de/kartenviewer>


Lageplan M 1:10.000

24.08.2023



Art der baulichen Nutzung
(§ 5 Abs. 2 BauGB, §§ 1 bis 11 BauNVO)

 Fläche für Landwirtschaft (§ 5 Abs. 2 Nr. 9a BauGB)

 Sonderbaufläche (§1 Abs. 1 Nr. 4 BauNVO)
Zweckbestimmung: Photovoltaik



Hauptversorgungsleitung (§ 5 Abs. 2 Nr. 4 BauGB)



Grenze des räumlichen Geltungsbereiches
Fläche: 6,5 ha